

PROCESO CIUDADANO PARA LA ELABORACIÓN DE LOS PRESUPUESTOS PARTICIPATIVOS 2018 DEL AYUNTAMIENTO DE TERUEL

Nº propuesta

37

Barrio

Teruel. San Julián

Propuesta

Colocar bandas de reducción de velocidad en la calle Fuentebuena

Localización

Creemos que serían necesarias dos. La primera en las proximidades de la puerta del patio del colegio, en la recta que va desde la Rambla de San Julián hasta aproximadamente el número 57, y la segunda justo antes de la curva que hay a la altura del mencionado número 57.

Descripción

La calle Fuentebuena, que va desde la Rambla de San Julián hasta la calle Mayor del Arrabal, es estrecha, larga y recta hasta que llega a una curva a la altura aproximada del número 57. Hasta esa curva tiene aceras muy estrechas que a partir de ahí prácticamente desaparecen.

Se observa que es una calle con mucha circulación de vehículos, y no todos respetan el límite de velocidad establecido.

A lo largo de la calle hay un colegio, varios comercios y empresas (farmacia, tienda de alimentación, empresa de limpieza) y, concretamente en el número 57, está la sede de nuestra Asociación Cultural Ciudad de los Amantes.

Además del movimiento alrededor del colegio, los comercios y empresas, por la sede de nuestra asociación pasan todos los días decenas de personas de todas las edades.

Entendemos pues que es perfectamente razonable colocar medidas para el control de velocidad de los vehículos a motor que circulan por esta calle.

Notas



PROCESO CIUDADANO PARA LA ELABORACIÓN DE LOS PRESUPUESTOS PARTICIPATIVOS 2018 DEL AYUNTAMIENTO DE TERUEL

Nº propuesta

73

Barrio

Teruel. San Julián

Propuesta

Colocación de respaldos en bancos

Localización

En los bancos situados donde el ascensor de San Julián, en la Calle del Rosario

Descripción

Estos asientos al no tener respaldo son incómodos, al colocarlo en cada uno de los bancos se mejoraría su disfrute por parte de los mayores y viandantes en dichos asientos

Notas



PROCESO CIUDADANO PARA LA ELABORACIÓN DE LOS PRESUPUESTOS PARTICIPATIVOS 2018 DEL AYUNTAMIENTO DE TERUEL

Nº propuesta

74

Barrio

Teruel. San Julián

Propuesta

Señalización del paso de peatones

Localización

En la Calle Rambla del Chepa

Descripción

Hace poco tiempo se pintó dicho paso de peatones, pero no existe ninguna señal que indique que en ese lugar hay un paso para que los conductores sean informados

Notas



PROCESO CIUDADANO PARA LA ELABORACIÓN DE LOS PRESUPUESTOS PARTICIPATIVOS 2018 DEL AYUNTAMIENTO DE TERUEL

Nº propuesta

75

Barrio

Teruel. San Julián

Propuesta

Construcción de acera

Localización

En la Calle Rambla del Chepa

Descripción

Se trata de una parte de la calle donde hay tierra y los coches aparcan impidiendo que los peatones puedan circular

Notas



PROCESO CIUDADANO PARA LA ELABORACIÓN DE LOS PRESUPUESTOS PARTICIPATIVOS 2018 DEL AYUNTAMIENTO DE TERUEL

Nº propuesta

76

Barrio

Teruel. San Julián

Propuesta

Arreglo de la valla del parque y colocación de la malla en su parte inferior que toca con el suelo

Localización

Parque en la Calle Rambla del Chepa

Descripción

Se trata de una valla a la que le falta una parte y la colocación de la malla es para para impedir que los balones lleguen a la carretera para que dejen de provocarse sustos por casi atropellos a niños que corren tras el balón

Notas



PROCESO CIUDADANO PARA LA ELABORACIÓN DE LOS PRESUPUESTOS PARTICIPATIVOS 2018 DEL AYUNTAMIENTO DE TERUEL

Nº propuesta

77

Barrio

Teruel. San Julián

Propuesta

Instalación de paneles informativos en entradas en ascensor de San Julián

Localización

En las entradas al ascensor de San Julián


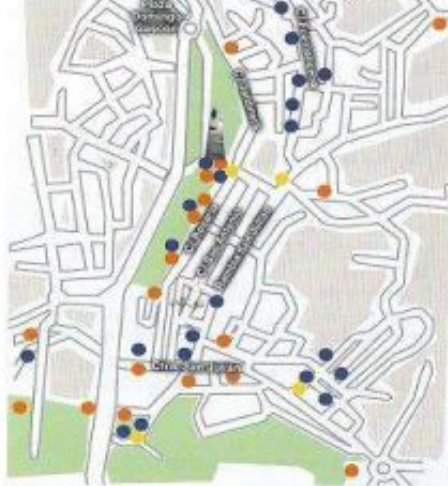
Descripción

Se trataría de paneles con un plano del barrio y la ubicación de los comercios, alfares... y obras e arte realizadas en el futuro Museo a Cielo Abierto

Notas



Museo a Cielo Abierto Teruel



PROCESO CIUDADANO PARA LA ELABORACIÓN DE LOS PRESUPUESTOS PARTICIPATIVOS 2018 DEL AYUNTAMIENTO DE TERUEL

Nº propuesta

78

Barrio

Teruel. San Julián

Propuesta

Colocación de dos elípticas

Localización

En el parque San Antón

Descripción

Completar el parque San Antón con dos elípticas para transformar nuestros parques en lugares de ocio, esparcimiento y deporte saludable.

Nota: Esta medida podría extenderse por los parques de la ciudad de tal manera que se generará un recorrido biosaludable.

Notas



PROCESO CIUDADANO PARA LA ELABORACIÓN DE LOS PRESUPUESTOS PARTICIPATIVOS 2018 DEL AYUNTAMIENTO DE TERUEL

Nº propuesta

79

Barrio

Teruel. San Julián

Propuesta

Continuar con el ajardinamiento con pinos y plantas de la ladera de la Ronda Ambeles

Localización

En la ladera de la Ronda Ambeles, en la parte de debajo de la estación de autobuses

Descripción

Este espacio busca ser una senda, paseo y zona de esparcimiento para mayores, por ello pedimos el arreglo y por ser un espacio muy turístico

Notas



PROCESO CIUDADANO PARA LA ELABORACIÓN DE LOS PRESUPUESTOS PARTICIPATIVOS 2018 DEL AYUNTAMIENTO DE TERUEL

Nº propuesta

80

Barrio

Teruel. San Julián

Propuesta

Colocación de dos pivotes metálicos

Localización

En el paso de peatones frente a la Asociación de Vecinos de San Julián, en la Calle del Rosario

Descripción

Colocar dos pivotes metálicos en el paso de cebra que se encuentra frente a la A. V San Julián para delimitarlo de manera que evite los aparcamientos indebidos que a veces impiden subir al ascensor las sillas eléctricas

Notas



PROCESO CIUDADANO PARA LA ELABORACIÓN DE LOS PRESUPUESTOS PARTICIPATIVOS 2018 DEL AYUNTAMIENTO DE TERUEL

Nº propuesta

81

Barrio

Teruel. San Julián

Propuesta

Construcción de una acera

Localización

Desde la Calle San Lamberto nº 1 y 3 hasta la Calle Aaiún

Descripción

Construcción de una acera que posibilite el tránsito de carros de bebés y sillas de ruedas


Notas





Si deseas participar en el proceso debes enviar esta ficha de propuestas a:

geoter@geoterconsultores.com



Los datos recogidos en esta ficha se emplearán exclusivamente en el "Proceso Ciudadano para la elaboración de los presupuestos participativos del Ayuntamiento de Teruel". Serán tratados por el Ayuntamiento de Teruel y podrán ser cedidos de conformidad con la legislación vigente. El interesado podrá ejercer los derechos sobre los mismos en cumplimiento del Art. 5 de la Ley Orgánica 15/1999, de 13 de diciembre, de Protección de Datos de Carácter Personal.

PROCESO CIUDADANO PARA LA ELABORACIÓN DE LOS PRESUPUESTOS PARTICIPATIVOS 2018 DEL AYUNTAMIENTO DE TERUEL

Nº propuesta

82

Barrio

Teruel. San Julián

Propuesta

Plan de rehabilitación de la ladera que va desde la cuesta de la Travesía Santa Mónica y el viaducto Fernando Hue

Localización

Desde la Cuesta de la Travesía Santa Mónica hasta el viaducto Fernando Hue

Descripción

Limpieza para el ajardinamiento y repoblación con pinos rastreros del espacio y cubra el suelo
Recuperación, limpieza y arreglo de las viviendas, cuevas como un bien de tradición rupestre a efectos turísticos
Expropiar y tirar la vivienda en ruinas que es un peligro público para los jóvenes que van allí y evitar riesgos

Notas



Si deseas participar en el proceso debes enviar esta ficha de propuestas a:
geoter@geoterconsultores.com

